



Bregenbach

Elektrizitätswerk

Lange Matte

Winterhof

Zugmatte
Im langen Grund
Bregenbach

Distr. Hammerwald






Weißenkopfenhof

Ruine Neu Fürstenberg

Hammerbach

Kartenschnitt Ha Q50/2
Hammerbach

100 0 100 200 300 400 Meter

-  Gemarkungsgrenze
-  Betroffene Gebäude
-  Gewässer
-  Wald / Gehölze
-  Überflutungsfläche HQ 50



**STEINBEIS-TRANSFERZENTRUM
RESSOURCENMANAGEMENT UND GEO-INFORMATION**



Land Baden-Württemberg
**Gewässerdirektion Südlicher Oberrhein/Hochrhein
Bereich Rottweil**



Landkreis	Schwarzwald-Baar-Kreis	entw.		
Gemeinde	Vöhrenbach	gez.	Ko	Nov 2003
Gemarkung	Hammereisenbach - Bregenbach	ges.	Lei	Nov 2003



Überflutungsfläche HQ 50

Maßstab: 1:5000 Rottweil, den 28.11.03 Plan-Nr: Ha Q50/1