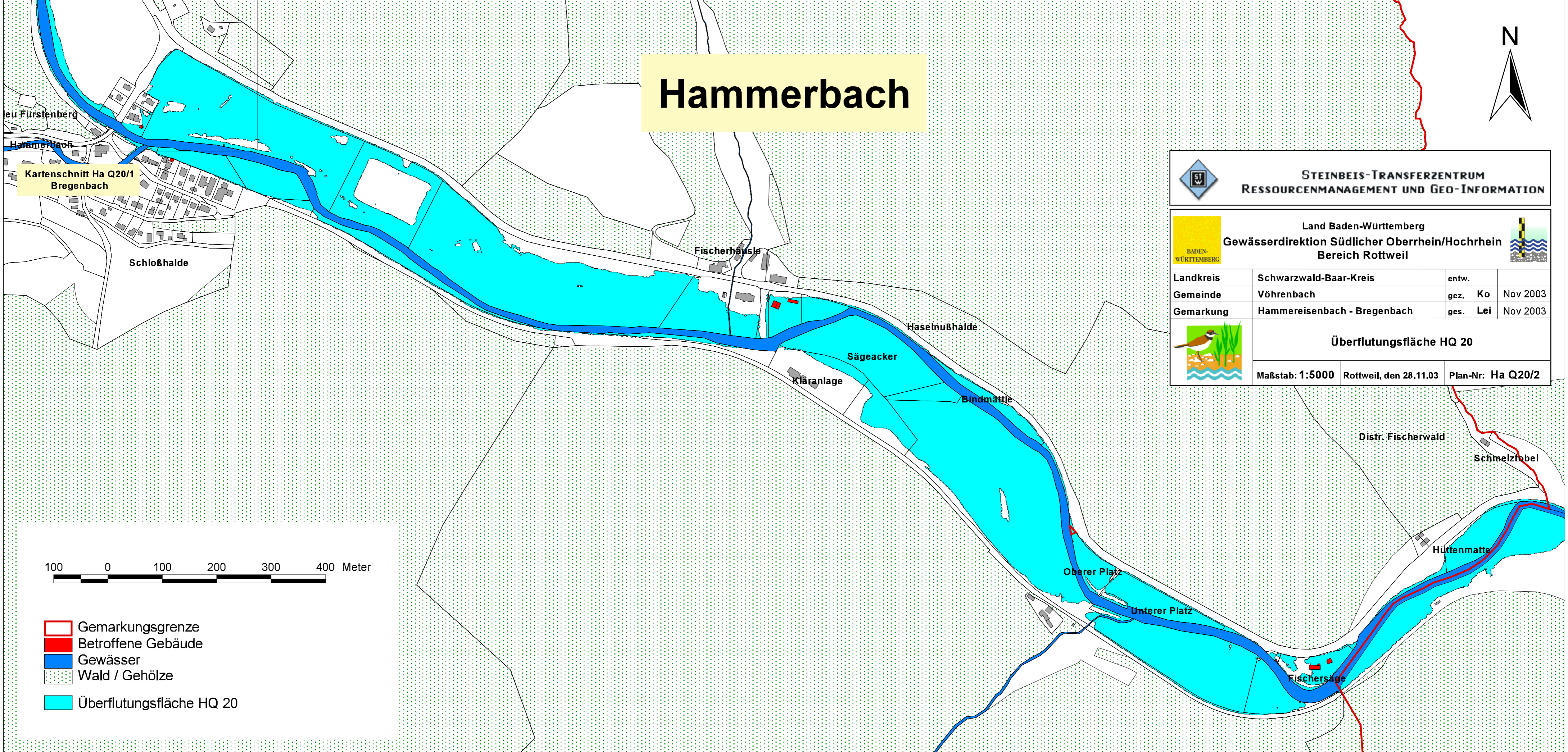




# Hammerbach



Kartenschnitt Ha Q20/1  
Bregenbach


 **STEINBEIS-TRANSFERZENTRUM**  
RESSOURCENMANAGEMENT UND GEO-INFORMATION






 Land Baden-Württemberg  
Gewässerdirektion Südlicher Oberrhein/Hochrhein  
Bereich Rottweil 

Landkreis	Schwarzwald-Baar-Kreis	entw.		
Gemeinde	Vöhrenbach	gez.	Ko	Nov 2003
Gemarkung	Hammereisenbach - Bregenbach	ges.	Lei	Nov 2003

 **Überflutungsfläche HQ 20**

Maßstab: 1:5000	Rottweil, den 28.11.03	Plan-Nr: Ha Q20/2
-----------------	------------------------	-------------------



-  Gemarkungsgrenze
-  Betroffene Gebäude
-  Gewässer
-  Wald / Gehölze
-  Überflutungsfläche HQ 20