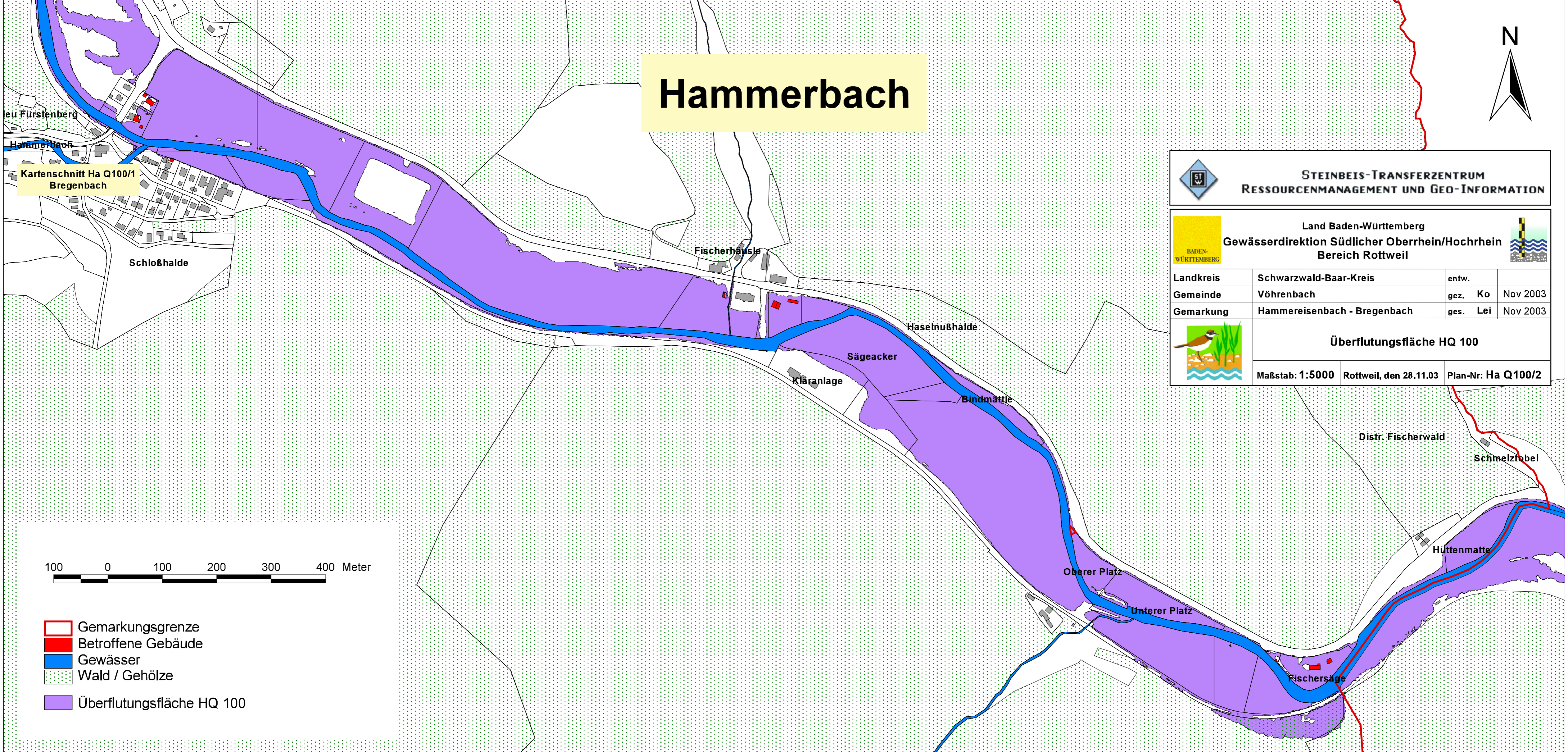




# Hammerbach



Kartenschnitt Ha Q100/1  
Bregenbach


 **STEINBEIS-TRANSFERZENTRUM**  
RESSOURCENMANAGEMENT UND GEO-INFORMATION






 Land Baden-Württemberg  
Gewässerdirektion Südlicher Oberrhein/Hochrhein  
Bereich Rottweil 

Landkreis	Schwarzwald-Baar-Kreis	entw.		
Gemeinde	Vöhrenbach	gez.	Ko	Nov 2003
Gemarkung	Hammereisenbach - Bregenbach	ges.	Lei	Nov 2003



<b>Überflutungsfläche HQ 100</b>		
Maßstab: 1:5000	Rottweil, den 28.11.03	Plan-Nr: Ha Q100/2



-  Gemarkungsgrenze
-  Betroffene Gebäude
-  Gewässer
-  Wald / Gehölze
-  Überflutungsfläche HQ 100

Schmelztobel

Distr. Fischerwald

Hüttenmatte

Fischersäge

Unterer Platz

Oberer Platz

Bindmattle

Sägeacker

Kläranlage

Haselnußhalde

Fischerhäusle

Schloßhalde

leu Fürstenberg

Hammerbach