



# Bregenbach

Elektrizitätswerk

Lange Matte

Winterhof

Im langen Grund  
Zugmatte  
Bregenbach

Distr. Hammerwald






Weißenkopfenhof

Kartenschnitt Ha Q100/2  
Hammerbach

Ruine Neu Fürstenberg

Hammerbach



-  Gemarkungsgrenze
-  Betroffene Gebäude
-  Gewässer
-  Wald / Gehölze
-  Überflutungsfläche HQ 100



**STEINBEIS-TRANSFERZENTRUM  
RESSOURCENMANAGEMENT UND GEO-INFORMATION**



Land Baden-Württemberg  
**Gewässerdirektion Südlicher Oberrhein/Hochrhein  
Bereich Rottweil**



Landkreis	Schwarzwald-Baar-Kreis	entw.		
Gemeinde	Vöhrenbach	gez.	Ko	Nov 2003
Gemarkung	Hammereisenbach - Bregenbach	ges.	Lei	Nov 2003



**Überflutungsfläche HQ 100**

Maßstab: 1:5000 Rottweil, den 28.11.03 Plan-Nr: Ha Q100/1