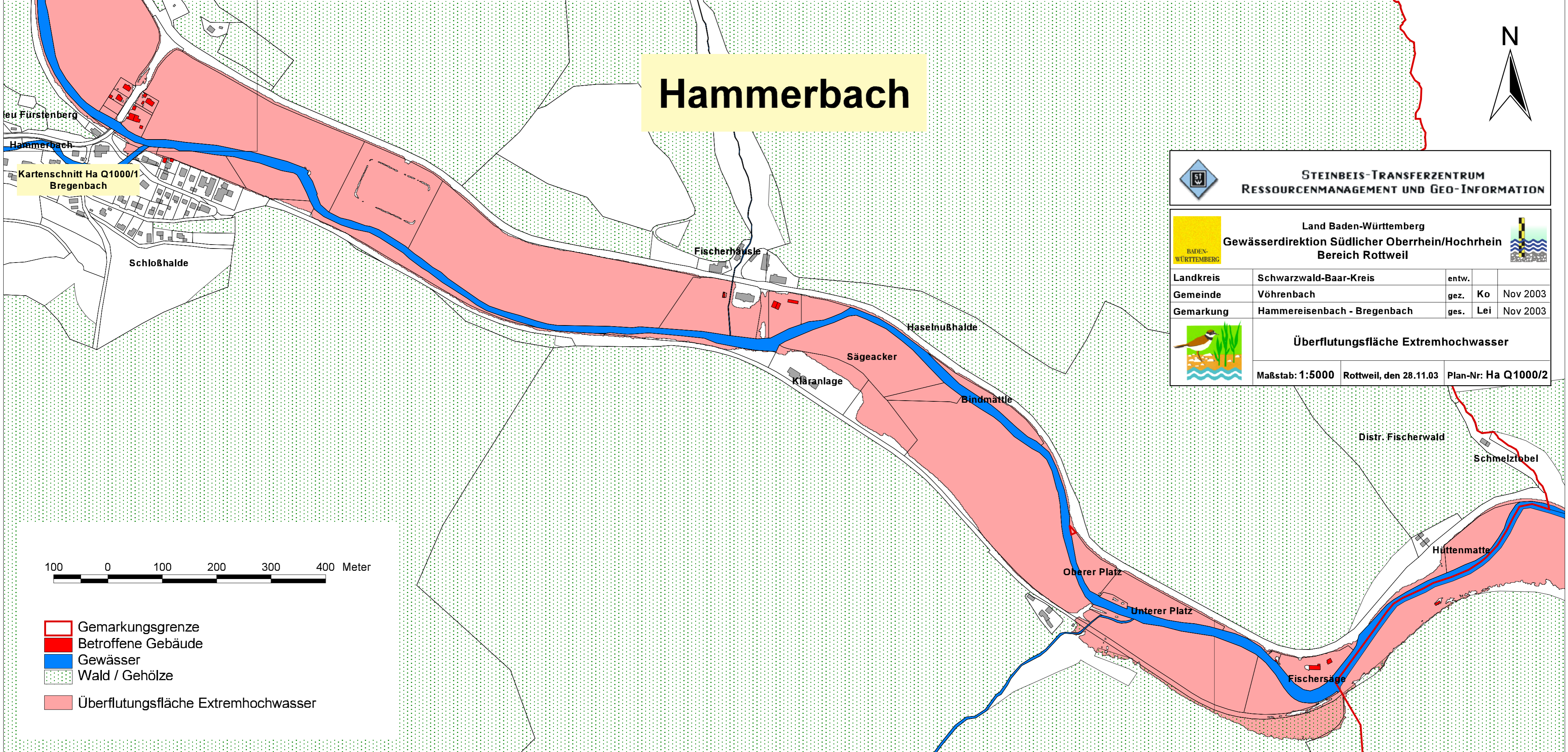




Hammerbach



 **STEINBEIS-TRANSFERZENTRUM**
RESSOURCENMANAGEMENT UND GEO-INFORMATION

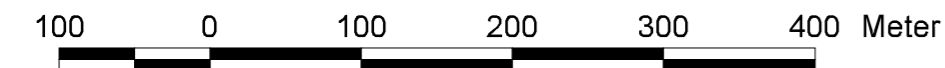
 **Land Baden-Württemberg**
Gewässerdirektion Südlicher Oberrhein/Hochrhein
Bereich Rottweil 






Landkreis	Schwarzwald-Baar-Kreis	entw.		
Gemeinde	Vöhrenbach	gez.	Ko	Nov 2003
Gemarkung	Hammereisenbach - Bregenbach	ges.	Lei	Nov 2003



Überflutungsfläche Extremhochwasser

Maßstab: 1:5000 Rottweil, den 28.11.03 Plan-Nr: Ha Q1000/2



-  Gemarkungsgrenze
-  Betroffene Gebäude
-  Gewässer
-  Wald / Gehölze
-  Überflutungsfläche Extremhochwasser